



Ano letivo 2011-2012
Geografia
8º ano de escolaridade

População e povoamento. A distribuição da população.

A variedade dá sabor à vida!



Definições:

- **População total ou absoluta:**
Total de habitantes de uma região.
- **Densidade populacional ou população relativa:**
Quantidade de habitantes por quilómetro quadrado.

Definições:

- **Área atrativa:** área que reúne um conjunto de condições favoráveis à sobrevivência do ser humano.
- **Ecúmena:** parte da superfície terrestre mais densamente povoada pelo ser humano.
- **Foco populacional:** área de grande concentração humana.

Definições:

- Área repulsiva: área que não apresenta condições favoráveis à sobrevivência humana.
- Anecúmena: área mais escassamente povoada da superfície terrestre.
- Vazio humano: região onde a população não se fixou.

Fatores que condicionam a distribuição da população:

FATORES NATURAIS

Atrativos	Repulsivos
1. Climas temperados e tropicais;	1. Climas frios e desérticos;
2. Planícies férteis;	2. Áreas montanhosas;
3. Abundância de água;	3. Escassez de água;
4. Solos férteis;	4. Florestas das regiões quentes e húmidas e das frias;
5. Litoral baixo e arenoso;	5. Acentuados declives do terreno;
6. Vertentes soalheiras;	6. Vertentes umbrias;
7. Existência de rios com regime regular e navegáveis.	7. Propensão à ocorrência de catástrofes naturais.

FATORES HUMANOS

Atrativos	Repulsivos
1. Grandes cidades;	1. Falta de emprego;
2. Agricultura intensiva;	2. Agricultura extensiva,
3. Abundância de vias de comunicação;	3. Acessos difíceis e poucas vias de comunicação;
4. Dinamismo económico;	4. Pouco dinamismo económico;
5. Passado histórico.	5. Emigração;
	6. Guerras civis.

Localização das áreas atrativas:

- **Litoral;**
- **Grandes cidades;**
- **Países que reúnem condições favoráveis à existência de focos populacionais.**

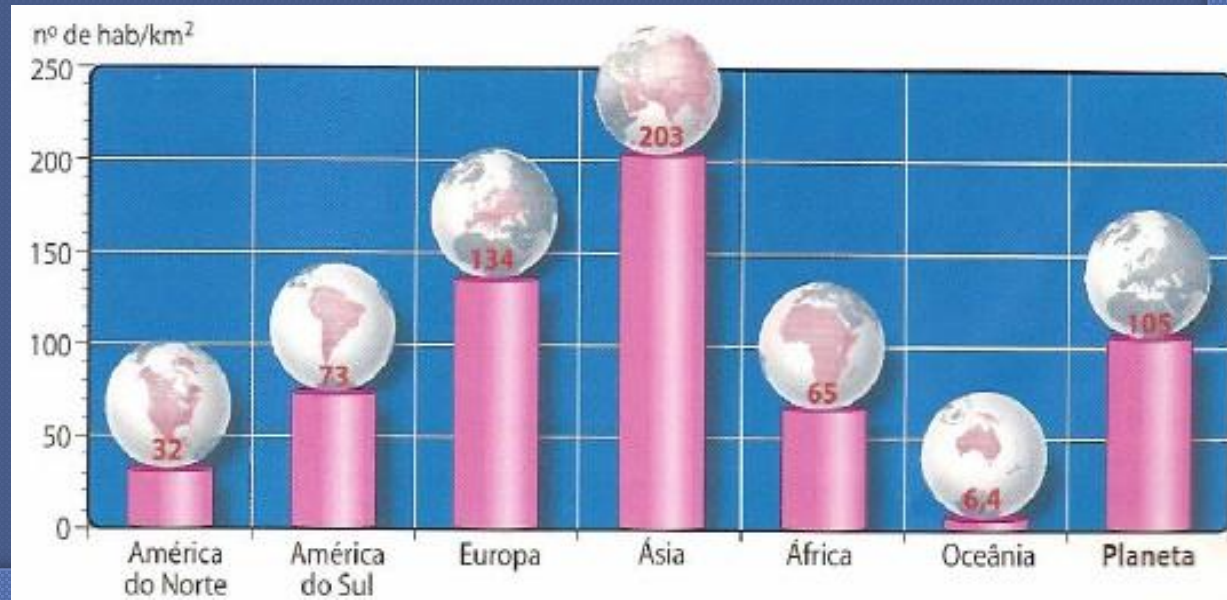


Localização das áreas repulsivas:

- **Grandes florestas;**
- **Regiões áridas e desérticas;**
- **Regiões muito frias;**
- **Áreas mais montanhosas.**



- **Hemisfério mais povoado: hemisfério norte.**
- **Os 2 continentes mais povoados: Ásia e Europa.**
- **Os 3 países mais populosos: China, Índia e EUA.**

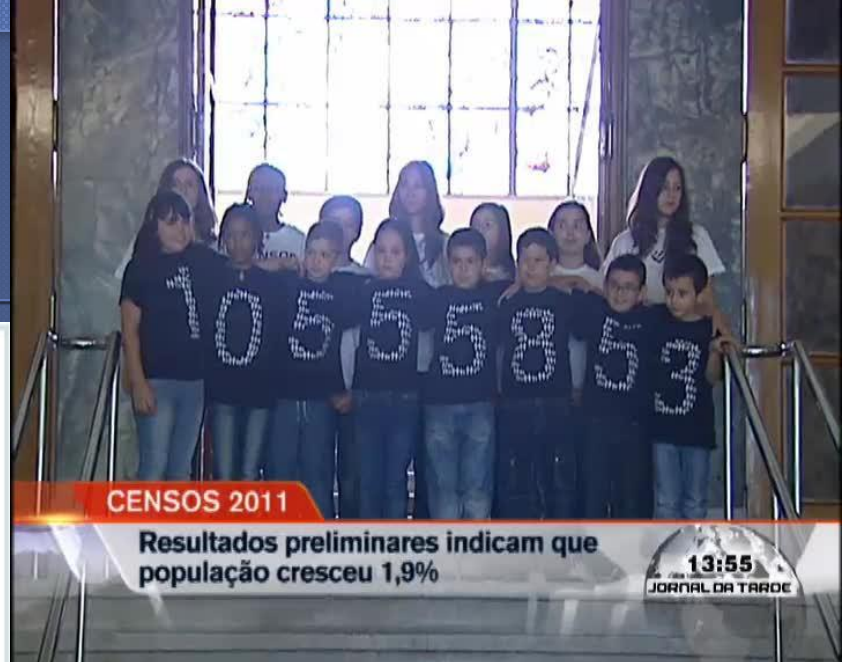
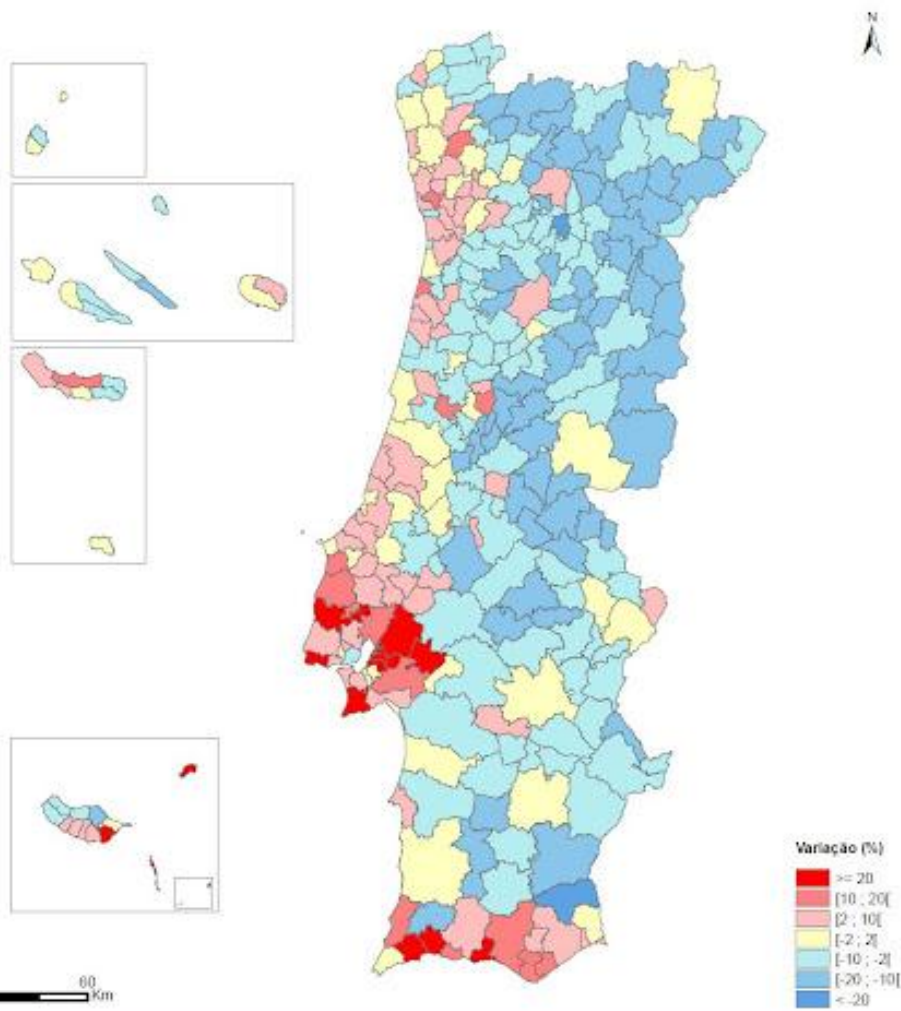


Focos populacionais:

- **Ásia meridional e oriental: clima tropical húmido, agricultura intensiva do arroz e grandes cidades;**
- **Europa: clima temperado, grandes cidades e vias de comunicação;**
- **Costa atlântica da América do norte: passado histórico, dinamismo económico, grandes cidades, vias de comunicação, clima temperado e solos férteis;**
- **América central e centro este da América do sul: grandes cidades, êxodo rural, dinamismo económico e riquezas naturais;**
- **África – vale do Nilo: passado histórico, cheias do rio e solos férteis;**
- **África – Golfo da Guiné: agricultura de plantação combustíveis fósseis.**

População portuguesa:

■ Variação da População Residente por município, 2001-2011



População portuguesa:

- **População absoluta em 2011: 10555853;**
- **Grandes concentrações populacionais: no litoral, a norte da península de Setúbal, em Portugal continental; ilhas de S. Miguel e da Terceira, nos Açores; Madeira e Porto Santo, na Madeira.**
- **A distribuição da população evidencia o fenómeno de litoralização.**

O fenómeno de litoralização na distribuição da população portuguesa:

- Fatores físicos: mar é uma via de comunicação e fonte de recursos naturais; abundância de água; solos férteis; clima; relevo.**
- Fatores humanos: grandes cidades; dinamismo económico; vias de comunicação.**